

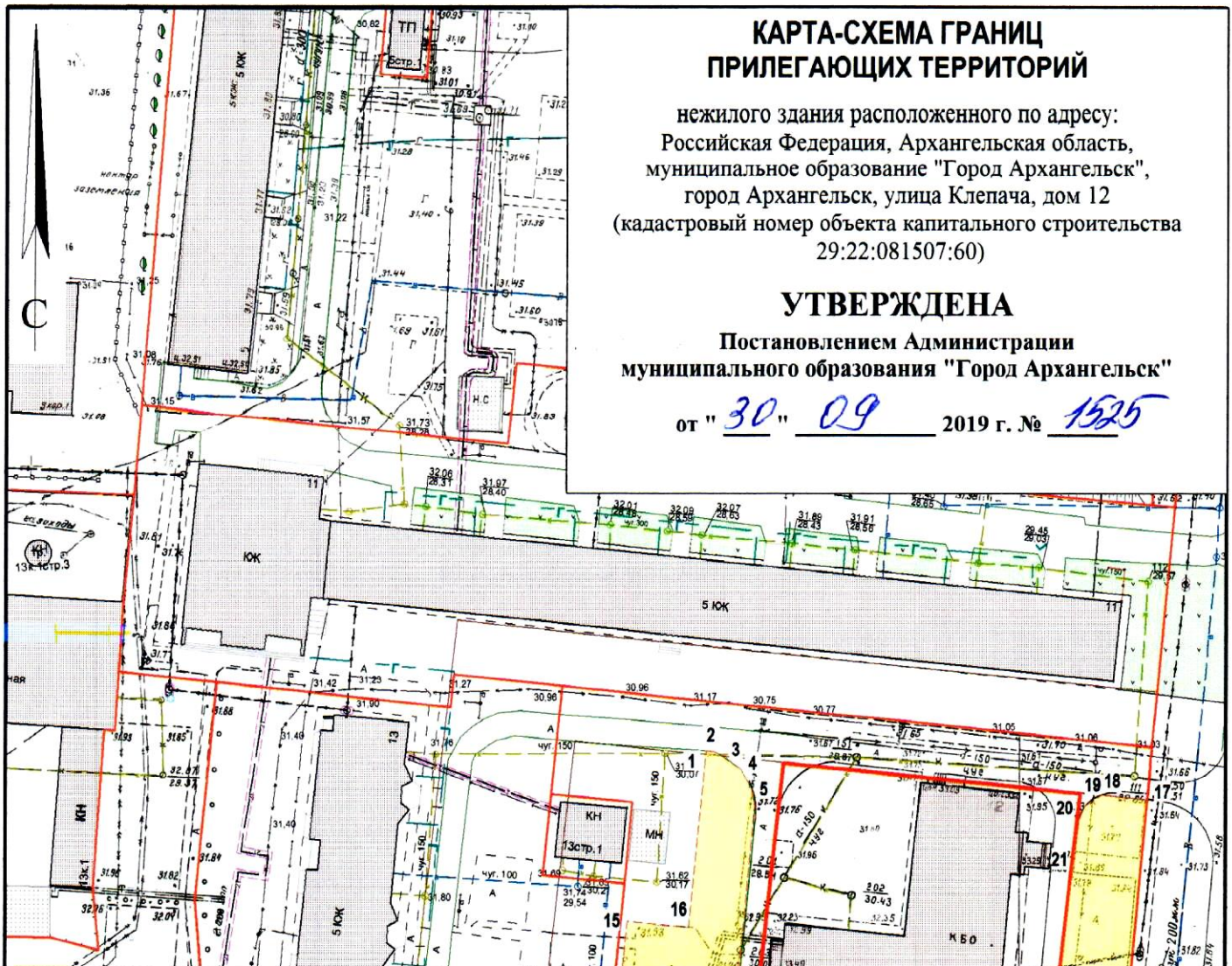
КАРТА-СХЕМА ГРАНИЦ ПРИЛЕГАЮЩИХ ТЕРРИТОРИЙ

нежилого здания расположенного по адресу:
Российская Федерация, Архангельская область,
муниципальное образование "Город Архангельск",
город Архангельск, улица Клепача, дом 12
(кадастровый номер объекта капитального строительства
29:22:081507:60)

УТВЕРЖДЕНА

Постановлением Администрации
муниципального образования "Город Архангельск"



от "30" 09 2019 г. № 1525



Система координат МСК-29

Обозначение характерных точек границ	координаты, м	
	X	Y
1	639469.75	2524717.37
2	639469.70	2524718.54
3	639467.14	2524722.77
4	639464.17	2524724.56
5	639461.60	2524725.02
6	639417.50	2524722.67
7	639414.81	2524720.78
8	639413.78	2524718.17
9	639414.01	2524715.21
10	639415.22	2524713.16
11	639417.07	2524711.81
12	639419.13	2524711.43
13	639425.63	2524711.00
14	639425.79	2524705.37
15	639443.35	2524706.45
16	639442.78	2524715.81
17	639464.90	2524784.48
18	639465.33	2524777.55
19	639463.51	2524775.08
20	639461.29	2524774.28
21	639452.97	2524773.36
22	639415.64	2524770.56
23	639411.07	2524771.55
24	639408.73	2524773.55
25	639407.55	2524776.90
26	639407.37	2524780.67
27	639407.45	2524781.39
28	639403.38	2524781.17
29	639396.91	2524780.83
30	639404.44	2524704.05
31	639405.59	2524704.12
32	639405.28	2524711.33
33	639409.62	2524711.58

УСЛОВНЫЕ ОБОЗНАЧЕНИЯ:

-  изображение границ земельного участка по ул. Клепача, дом 12
-  изображение границ прилегающих территорий

Масштаб 1 : 1000